

Medvedími chodničkami divokého východu



Trojdnňový pochod bukovým pralesom, stretnutia tretieho druhu s predátormi a aj prežívavcami. Pre niektorých prvé stretnutie, pre iných krásne pripomenutie dôb minulých, no rozhodne nezabudnuteľných. Sestry a bratia, smelo sa my spolu vydajme na neľahký pochod s batôžkom cez hory, nech ešte stihneme prežiť tú nerušenú krásu, kým na hrebeni Bukovských vrchov nevyrastie prvý Interhotel a neprejde posledný prevádzač...

Organizátor:

OZ TREKKER (www.trekker.sk)

Kedy:

12.9. – 15.9.2009

Program:

- 1.deň:** nástup do nočného vlaku v Bratislave, alebo kdekoľvek na trase do Humenného, poobede príchod do Osadného a výšľap do Ruského sedla, kde prespíme v stane, útulni, alebo medveďom brlohu,
- 2.deň:** po rannom budíčku pokračujeme v pochode po prekrásnom hrebeni Bukovských vrchov, čakajú nás krásne scenérie otvorených polonín, čučoriedky, hustý rozprávkový les a zopár poľských turistov v nepremokavých plátenkách, nocľah je zabezpečený v útulni „U hraboša“ v sedle pod Čierťazou
- 3.deň:** pochod na Kremeneč, kde sa stretajú hranice Slovenska, Poľska a Ukrajiny, zostup do Novej Sedlice, ubytovanie v [Penzióne Kremeneč](#), oslava priateľstva a pľuzgierov
- 4.deň:** cesta domov, kľud na lôžku a sústredenie na pracovný výkon

Štartovné:

5 EUR (pre nečlenov OZ TREKKER 7 EUR) cena zahŕňa len nárok na primerané množstvo kyslíka a priestoru na nocľah podľa platnej hygienickej normy SR

Údaje trasy:

Vzdialenosť / čas pochodu: 55,4 km / 14:55 hod

Stúpanie / klesanie: 2355 m / 2360 m

Najnižšie / najvyššie miesto na trase: Nová Sedlica (390 mnm) / Kremeneč (1208 mnm)

Mapa:

Turistický atlas, VKU 118 Bukovské vrchy 1:50 000, ShoCart 1119 Bukovské vrchy 1: 50 000

Podrobný itinerár:

Osadné (395)

7.2km ↑ 320m ↓ 0m 1:50

Balnica (715)

5.4km ↑ 275m ↓ 61m 1:25

Černiny (929)

4.8km ↑ 160m ↓ 78m 1:12

Strop (1011)

4.6km ↑ 120m ↓ 334m 1:11

Ruské s. (797)

3km ↑ 330m ↓ 27m 1:02

Kruhliak (1100)

7.8km ↑ 370m ↓ 350m 2:08

S. pod Ďurkovcom (1120)

2.8km ↑ 70m ↓ 23m 0:41

Riaba skala (1167)

5.7km ↑ 250m ↓ 346m 1:35

Čierťaz (1071)








4.5km ↑ 270m ↓ 133m 1:16






Kremeneč, rázč. (1208)

9.6km ↑ 190m ↓ 1008m 2:34

Nová Sedlica (390)

Doprava:

Dátum	Odkiaľ/Prestup/Kam	Prích.	Odch.	Spoje
12.9.	Bratislava hl.st.		0:10	 R 615 Zemplín
	Humenné	8:09		 Presun asi 5 min
	Humenné,,žel.st.		10:30	 702413 35  
	Snina,,nám.	11:10	12:15	 709405 19 
	Osadné,,č.d.137	12:51	>	

Dátum	Odkiaľ/Prestup/Kam	Prích.	Odch.	Spoje
15.9.	Nová Sedlica,,č.d.4	>	11:47	 709402 28 †
	Stakčín,,žel.st.	13:32	>	 Presun asi 4 min
	Stakčín		14:28	 Os 9414
	Humenné	15:19	15:36	 Zr 1904 Ondava
	Košice	17:14	17:35	 IC 500 Kriváň
	Bratislava hl.st.	22:40		

Ilustračné foto:

